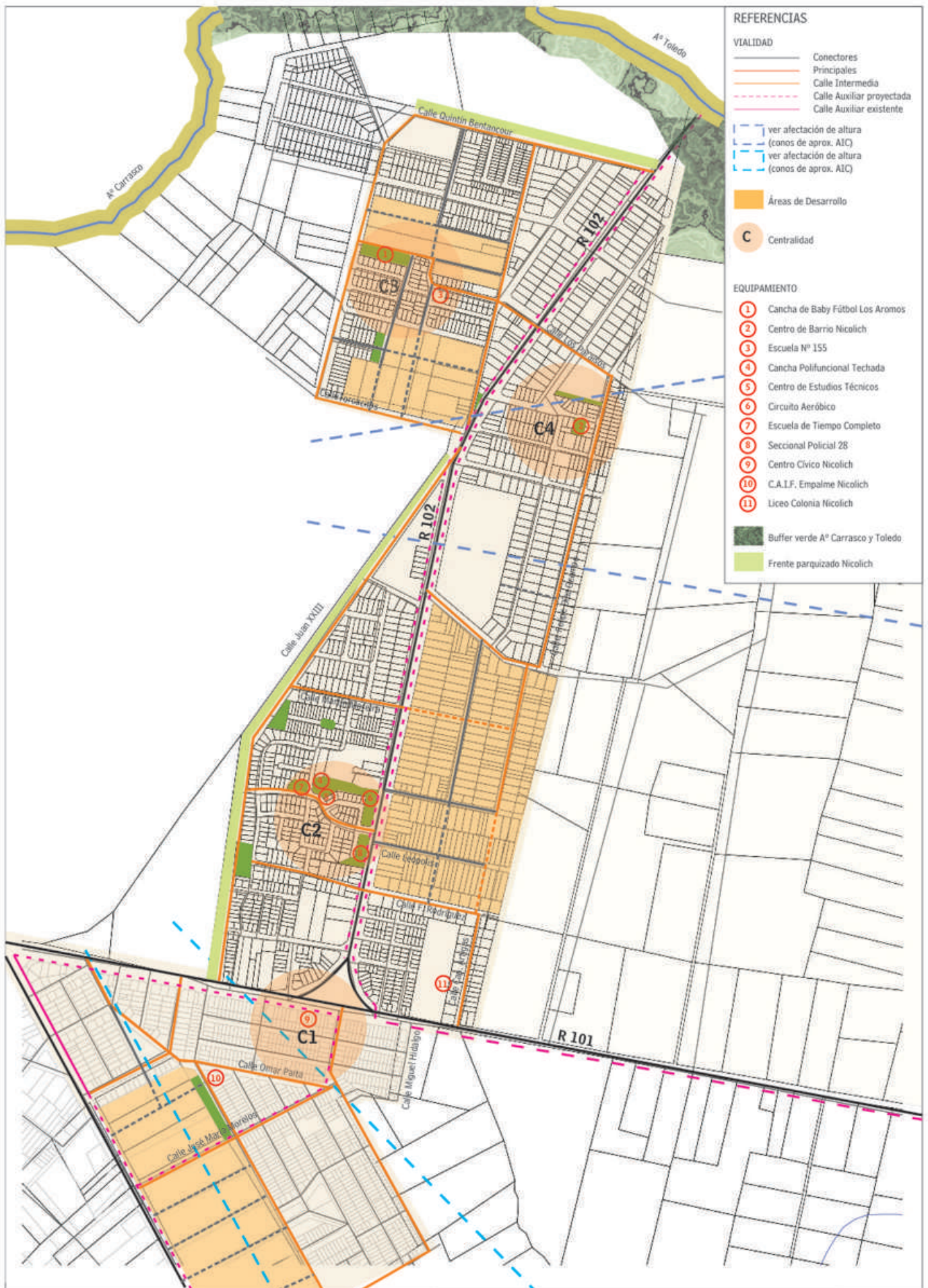


PLANO 8 - SISTEMA DE TRANSPORTE PÚBLICO

PLAN PARCIAL NICOLICH, AEROPARQUE, R101





PLANO 9 - ÁREAS URBANAS 1

Nicolich y Empalme Nicolich



PLAN PARCIAL NICOLICH, AEROPARQUE, R101

esc. 1:20.000





PLANO 10 - ÁREAS URBANAS 2

Aeroparque



PLAN PARCIAL NICOLICH, AEROPARQUE, R101










esc. 1:10.000

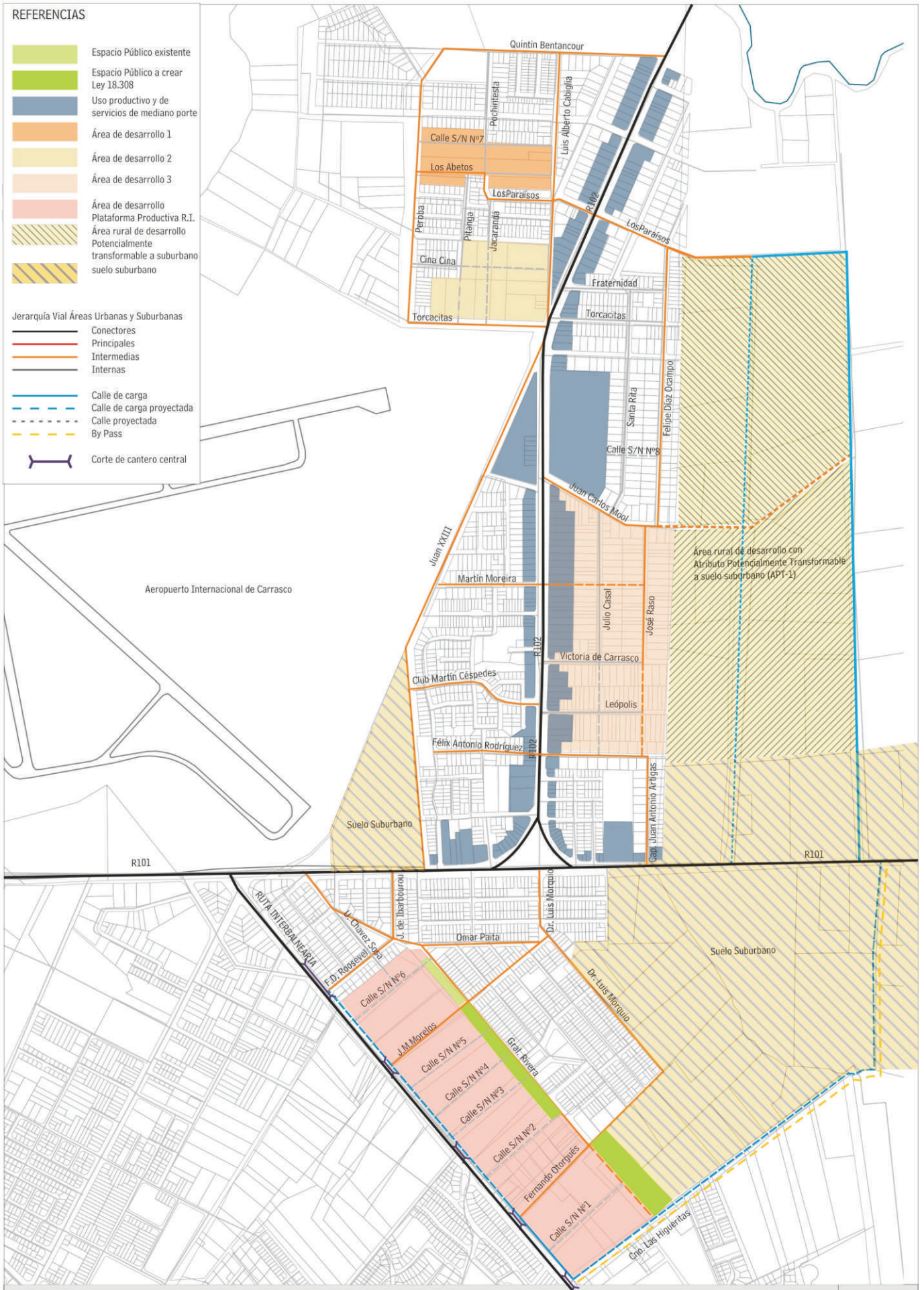


REFERENCIAS

-  Espacio Público existente
-  Espacio Público a crear Ley 18.308
-  Uso productivo y de servicios de mediano porte
-  Área de desarrollo 1
-  Área de desarrollo 2
-  Área de desarrollo 3
-  Área de desarrollo Plataforma Productiva R.I.
-  Área rural de desarrollo Potencialmente transformable a suburbano
-  Potencialmente transformable a suburbano suelo suburbano

Jerarquía Vial Áreas Urbanas y Suburbanas

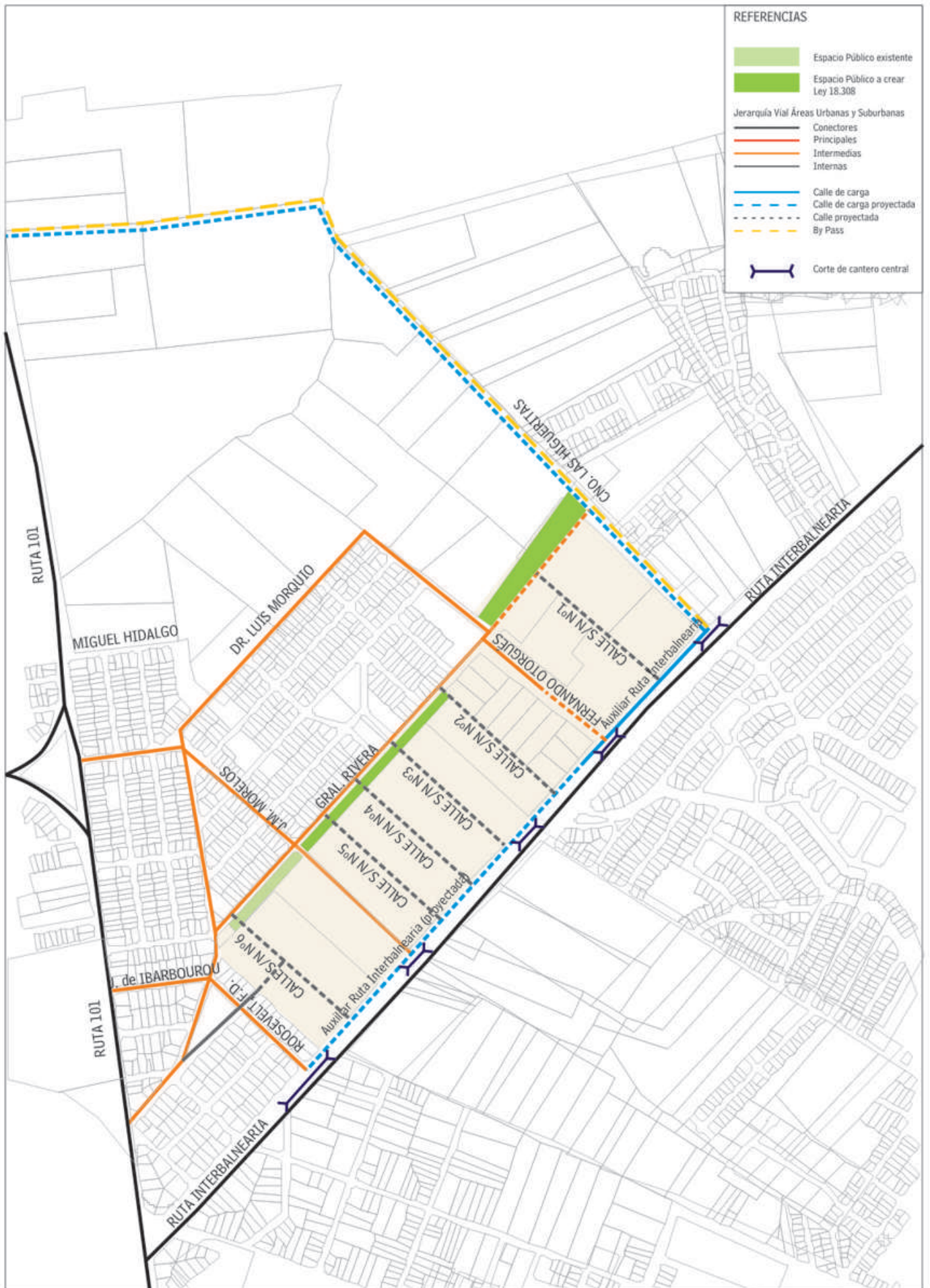
-  Conectores
-  Principales
-  Intermedias
-  Internas
-  Calle de carga
-  Calle de carga proyectada
-  Calle proyectada
-  By Pass
-  Corte de cantero central



PLANO 11 - ÁREAS DE DESARROLLO

PLAN PARCIAL NICOLICH, AEROPARQUE, R101





PLANO 12 - PLATAFORMA PRODUCTIVA R101

Costaplan: Zona de Ordenamiento Diferido
Plan Parcial Nicolich: Áreas de Desarrollo



PLAN PARCIAL NICOLICH, AEROPARQUE, R101



